
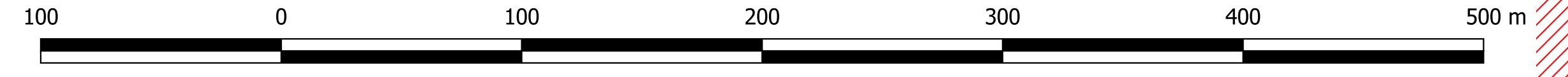


MIEJSCOWY PLAN ZAGOSPODAROWANIA PRZESTRZENNEGO
DLA TERENU W SĄSIEDZTWIE GMINY RZECZENICA W OBRĘBIE DYMINEK W
GMINIE BIAŁY BÓR



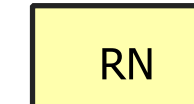






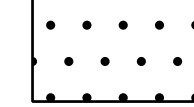

Organ sporządzający: Burmistrz Białego Boru

Załącznik nr 2 do Uchwały nr Rady Miejskiej w Białym Borze
z dnia r.

SKALA 1 : 2000



OZNACZENIA

-  granica obszaru objętego miejscowym planem zagospodarowania przestrzennego
-  linia rozgraniczająca tereny o różnym przeznaczeniu lub różnych zasadach zagospodarowania
- Przeznaczenie terenów:
-  RN teren rolnictwa z zakazem zabudowy
-  L teren lasu
-  WS-ZN teren wód powierzchniowych śródlądowych lub zieleni naturalnej
-  WS teren wód powierzchniowych śródlądowych
- Obszary objęte ochroną na podstawie przepisów odrębnych:
-  strefa ograniczeń związanych z lokalizacją elektrowni wiatrowych
-  strefa związana z ograniczeniami wynikającymi z sąsiedztwa linii kolejowej
-  Obszar Chronionego Krajobrazu Okolice Żydowo - Biały Bór
-  udokumentowane złoża kopalin - Jeziernik
-  stanowisko archeologiczne ujęte w ewidencji zabytków

